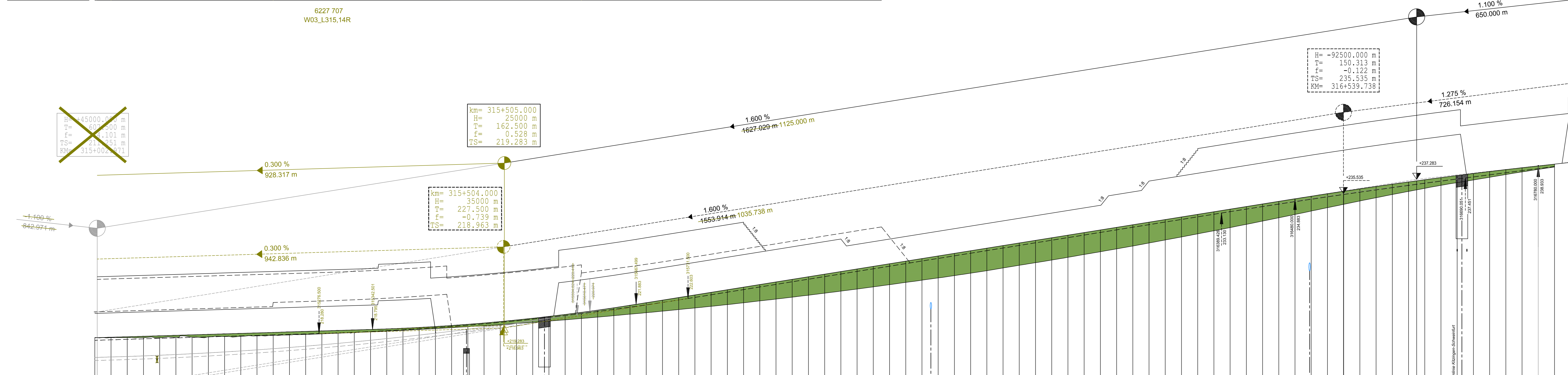
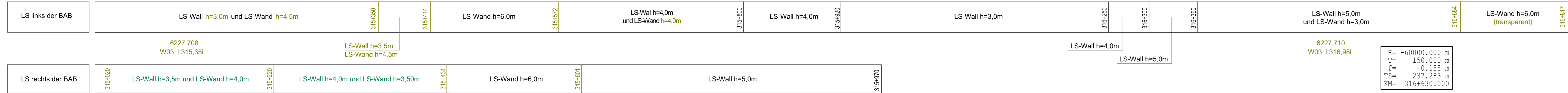


6227 685 / W03_B315.458 (BW 3150)	
Unterführung Grödenbach (Rechts)	
Baukm	315+438.297
Kv	73,8200 800000 g/m
LW	7,00 m
LH	4,50 m
Br. zw. Gel.	37,15 m 8979 m
Erweiterung	ES 114,2

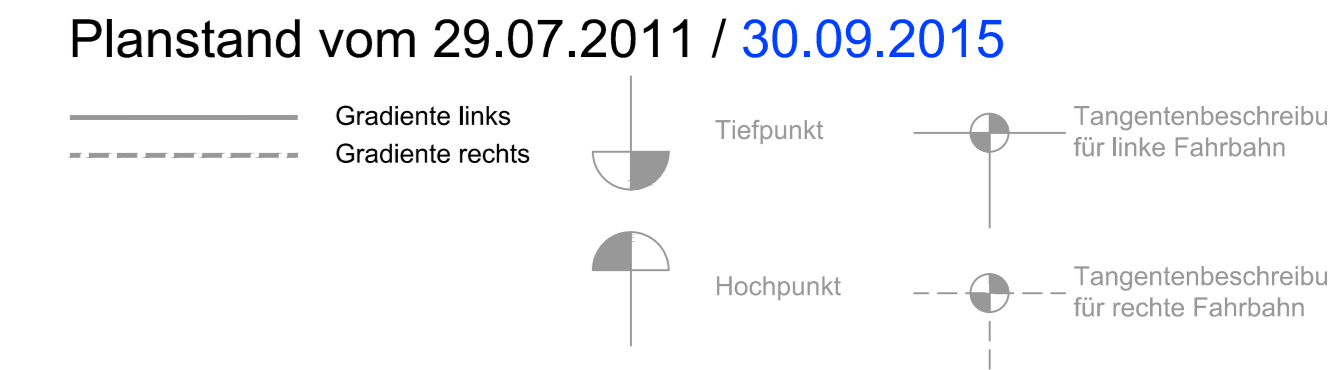
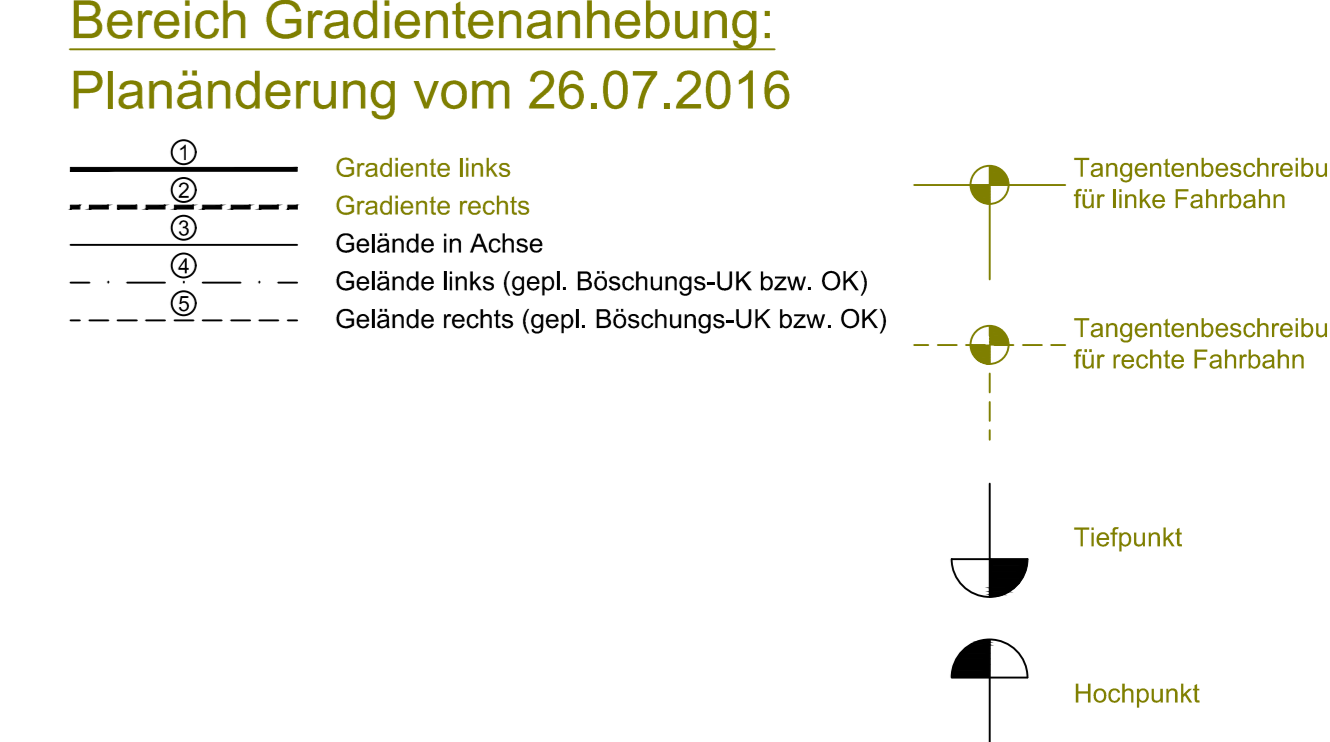
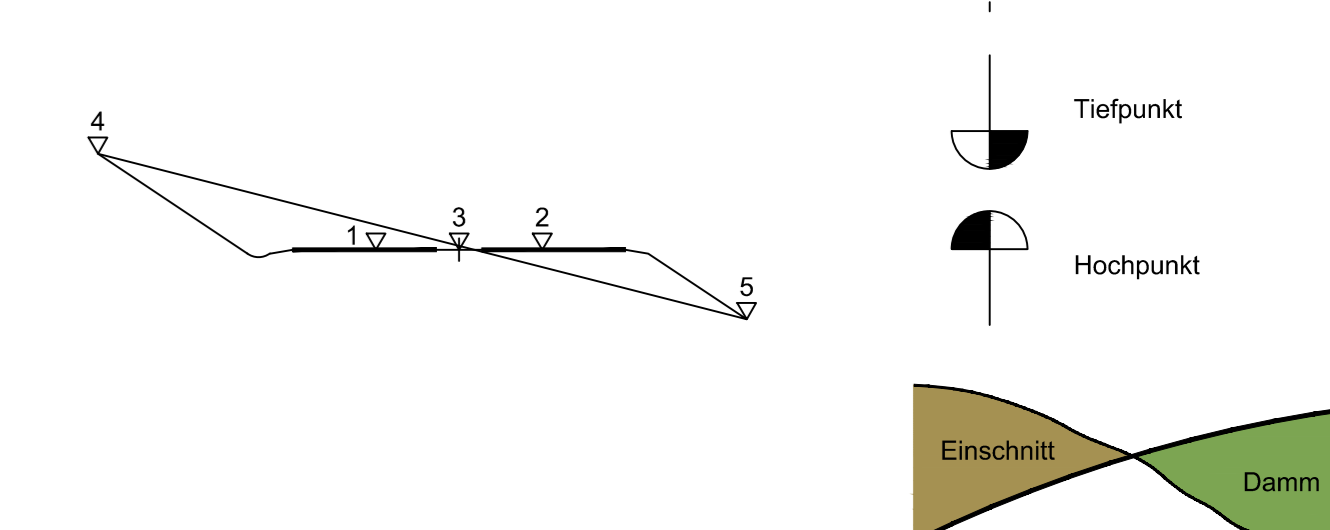
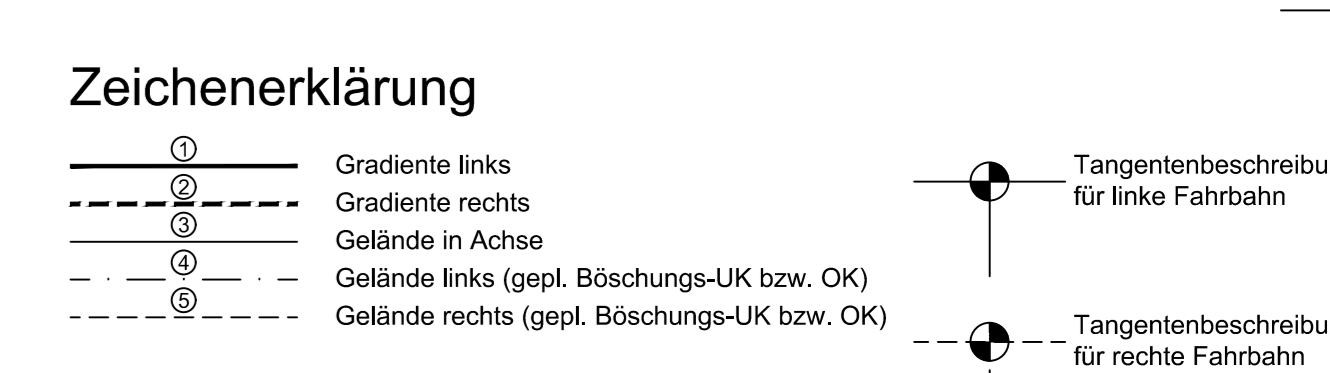
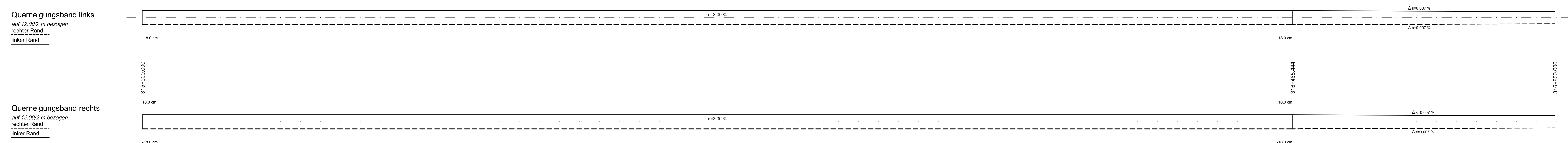

6227 686 / W03_B315.554 (BW 3150)	
Unterführung der GVS (Achtbahn - Wankengrenze) (Rechts)	
Baukm	315+504.489
Kv	90,8833 g/m
LW	8,00 m 8000 g/m
LH	11,88 m 4084 m
Br. zw. Gel.	37,15 m 8979 m
Erweiterung	ES 114,2

6227 687 / W03_B316.686 (BW 3160)	
Unterführung der Barrenia (Klängen - Schwanen) (Rechts)	
Baukm	316+695.001
Kv	172,7081 g/m
LW	8,00 m 8000 g/m
LH	19,88 m 1443 m
Br. zw. Gel.	30,00 m 3650 m
Erweiterung	ES 114,2



Gradiente links	①	217,788
Gradiente rechts	②	217,520
Gelände links	④	217,886
Gelände rechts	⑤	217,591
Station		315+000

km	315+000	315+100	315+200	315+300	315+400	315+500	315+600	315+700	315+800	315+900	316+000	316+100	316+200	316+300	316+400	316+500	316+600	316+700	316+800
Gradiente links	217,788	217,788	217,788	217,788	217,788	217,788	217,788	217,788	217,788	217,788	217,788	217,788	217,788	217,788	217,788	217,788	217,788	217,788	217,788
Gradiente rechts	217,520	217,520	217,520	217,520	217,520	217,520	217,520	217,520	217,520	217,520	217,520	217,520	217,520	217,520	217,520	217,520	217,520	217,520	217,520
Gelände links	217,886	217,886	217,886	217,886	217,886	217,886	217,886	217,886	217,886	217,886	217,886	217,886	217,886	217,886	217,886	217,886	217,886	217,886	217,886
Gelände rechts	217,591	217,591	217,591	217,591	217,591	217,591	217,591	217,591	217,591	217,591	217,591	217,591	217,591	217,591	217,591	217,591	217,591	217,591	217,591



Planänderung vom 24.01.2017 ersetzt Unterlage 6.1 Blatt 6EEE			
Nr.	Art der Änderung	Datum	Name
1	Änderung Bauwerksabmessungen, Ergänzung Tiefenerweiterung	30.09.15	Starke
2	Ergänzung / Textänderung Kabeltrasse Deutsche Bahn AG	30.09.15	Starke
3	Gradenanhebung 312+371 - 316+540, Lärmschutzmaßnahmen	26.07.16	Ernst
4	Teile Lärmschutz 315+000-315+434 Stüt	24.01.17	Ernst

Entwurfsbearbeitung:		Datum	Zeichen
Wagner Ingenieure		24.01.2017	erc
Bauingenieurgesellschaft für Eisenbau		gezeichnet	ilm
Donngoldstraße 1a, 80807 München		Gez: 412	Januar 2017
Tel: 089 680896-0, Fax: +49 89 680896-59		geprüft	ls
E-Mail: kontakt@wagner-ingenieure.com		München, den 24.01.2017	

Freistaat Bayern		Unterlage		8.1
Autobahndirektion Nordbayern		Datum		6EEE
Planfeststellung		gezeichnet	Gez:	
BAB A3 Frankfurt - Nürnberg		gezeichnet	Gez:	
östlich Mainbrücke Dettelbach - westlich AS Wiesentheid		geprüft	Gez:	
6-streifiger Ausbau von Bau-km 306+200 bis Bau-km 318+582,953		Höhenplan		
Bau-km 315+000 bis Bau-km 316+800		Maßstab 1 : 2.000/200		
Aufgebot: Nürnberg, den 29.07.2011, 10.09.2015, 28.07.2016, 14.05.2017		Autobahndirektion Nordbayern		
Kaiser, Bauingenieur				

Dieses Dokument ist ein Entwurf. Es ist nicht zulässig, dieses Dokument oder Teile davon ohne schriftliche Genehmigung der Wagner Ingenieure zu kopieren, zu reproduzieren, zu verbreiten, zu ändern oder für andere Zwecke zu verwenden.